



LIBRARIES

UNIVERSITY OF WISCONSIN-MADISON

Atlas des Deutschen Reichs : bearb. von Ludwig Ravenstein. 1883

Ravenstein, Ludwig

Leipzig, Germany: Bibliographisches Institut, 1883

<https://digital.library.wisc.edu/1711.dl/53EDHRDPXILPQ9C>

<http://rightsstatements.org/vocab/NoC-US/1.0/>

The libraries provide public access to a wide range of material, including online exhibits, digitized collections, archival finding aids, our catalog, online articles, and a growing range of materials in many media.

When possible, we provide rights information in catalog records, finding aids, and other metadata that accompanies collections or items. However, it is always the user's obligation to evaluate copyright and rights issues in light of their own use.

+GZ47
+R19

REF

Memorial Library
University of Wisconsin - Madison
728 State Street
Madison, WI 53706-1494

PLATES IN THIS VOLUME

Ia
Ib and Ib
II
IIIa
IIIb (missing) see Ib
IV
V
VI
VII
VIII
IX

"Bevölkerungs-Dichtigkeit in
Deutschland"
"Produktions-Kärtchen von
Deutschland"

There is now an electronic version of the Ravenstein German atlas available through the electronic library. The full URL is (sigh) <http://www.library.wisc.edu/libraries/dpf/projects/ravenstein/home.html>

<http://www.library.wisc.edu/etext/ravenstein>.

[It's in the "Reference" section of the Electronic Library (under "R")]

ATLAS

DES

DEUTSCHEN REICHS

BEARBEITET VON

LUDWIG RAVENSTEIN



Zehn Blätter im Maßstab 1:850,000, mit vollständigem Register aller auf der Karte enthaltenen Namen,

nebst drei statistischen Karten:

der Bevölkerungsdichtigkeit, Konfessionen und Gewerbthätigkeit in Deutschland,

und 16 Produktionskärtchen über Bodenkultur, Tierzucht, Nutzpflanzen und nutzbare Mineralien;

mit ausführlichen statistischen Übersichtstabellen

LEIPZIG 1883

BIBLIOGRAPHISCHES INSTITUT

Table with 4 columns listing place names and their administrative regions. Column 1: Beilstein (Westerwald) IV G7 - (Württemberg) VII K4. Column 2: Berghausen bei Karlsruhe VII H4. Column 3: Beuerberg VIII B8. Column 4: Biharowitz IX B4. Column 5: Blainville VII B5. Column 6: Bobbin II G2. Column 7: Bohra, Deutschen- V G8.

Main table containing names and locations across various columns, including Ciebyn, Czerniewice, Dalheim, Dedelow, Deutsch-Nettkow, Dirnbach, Döllitz, and many others.

Etain VII A3
Etalle VII A1
Ethe VII A1
Ettal VII CD6

Falken-Berg, der (Detmold)
IV I3
-- (Hannover) Ia LMS

Festa-Berg IX H4
Festenberg VI DE4
Festerberg, Schloß IX A9

Forechtenberg VII K3
Forechtenstein IX B8
Förderstedt V C3

Freihöls (Bayern) VIII D3
-- (Böhmen) VIII FG3
Freiland IX A7/3

Friedrichsthal in Baden VII
H3
-- (Brandenburg) II G9

G.
Gr. W. Ia L3 = Gr. Wittensee
G. II A4 = Godau

F. Ia G5 = Funnix
F. Ia I8 = Felde
F. II F6 = Federow

Fazekas IX L5
Fechenbach VII K1
Fecht, Fluß VII D7

Feld, das, Fluß V FG3
Fleibe, Bach V H1
Flieth II H7

Frauenfeld VII H19
Frauenhagen II H18
Frauenhain VI D6

Friedrichsberg VIII D3
Freistadt in Niederschlesien
V M3

Frisches Haß IIIa H1/3
Frisching IIIa KL1/3
Frische Nehrung, Halbinsel

Gaabense II D1
Gaaz, Alt- II F7
Gabbert II M6/7

Laufen an der Eyach VII H7 — (Oberösterreich) VIII H9 — (Schweiz) VII E9

Lehmin V F1 Lehmitz II G9 Lehmsow II A1 Lehnberg VII M3 Lehrde Ia K8

Leopoldstadt IX F5/6 Leopoldstein, Schloß VIII L9 — See VIII L9

Lichtenberg, Sachsen V G6/7 — (RB. Trier) VII E2 — (Weimar) IV M8

Linda, Wendisch - V F3 Lindau in Anhalt V D2 — in Bayern VII K9

Littitz (b. Kosteletz) VI B9 — (b. Pilsen) VIII G1/2 Litke IX K6

Lonk-Zliemienso IIIa E4/5 Loncker IV E1 Lonng = L. IV E9

Lubola VI G3
Lubolz, Groß- V H2/3
Lubomirz IX L1
Lubow Kr. Neustettin IIIa A6
Lubowo (Kr. Birnbaum) IIIa A9
Lubow (Kr. Gnosen) IIIa D9

Lunéville VII C5
Lungwitz VIII K6
Lungwitz, Fluß V E7
Lunow II H18
Lunzen Ia IK8
Lunzen IV B2

M. VII K4 = Maubach
M. VII L1 = Müdesheim
M. VII L1 = Mühlhausen
Mitt.-Fischbach VII L4 =
Mitt.-Fischbach

Mallettes VII D9
Malling VII BC2
Malling, Fluß VII BC2
Mallnitz V M4
Mallwieschen IIIb N04

Marienheide IV F5
Marien-Kanal Ia I1/2
Marienleuchte II B3
Mariane IV L2

Mässing-Thal VIII B4
Massow II L6
Mastenbroek Ia C9
Mastig, Bad V M8

Meklenburg II C5
Melaune V K5
Melschitz IX F4
Meldora Ia K4
Meleck VIII F9

Nebuzel V K8
Nechanitz V M8/9
Nechlin II H6
Neckar, Fluß VII H7, I2,3,6

Neu-Berun VI H18/9
Neubrück (Kr. Beeskow) V 11
Neubrunn = N. VII KL1
Neuburg (Kr. Aurich) = N. Ia F7

Neuenkirchen in Oldenburg Ia GH0
Neuenkoop Ia H17
Neuenkrug II H16
Neuenmarkt V C9

Neukirch in Westpreußen IIIa G3
Neusiedl, Klein- IX C7
Neusiedler-See IX CD8
Neusiß V AB7

Nieder-Bieber IV L7
Niederbiegen VII K8
Nieder-Bielau V L5
Nieder-Bludowitz IX G1

Nieder-Wöllstadt IV H8
Nieder-Würschnitz V F7
Nieder-Wutzbach VII DE3
Nieder-Wutzen II I3

Nieder-Weißbach VII H2
Nieder-Weißbach VII H2
Nieder-Weißbach VII H2

Table with 4 columns listing geographical locations and their administrative affiliations. Columns include location names (e.g., Reichertshausen VIII C6, Riedelbach VII M8), their parent regions (e.g., Reichertshausen VIII C6, Riedelbach VII M8), and specific administrative details (e.g., Riedelbach VII M8, Riedelbach VII M8).

Table with 10 columns listing geographical locations and their administrative regions. Columns include: Schloß-Gattendorf, Schönau (auf dem Eigen) V, Schönheider Hammer V E8, Schussenried VII K7, Schwarzenberg (Niederbayern) VIII F3, Schwülper, Groß- V A1, Selchow, Hohen- II I7, and many others.

Table with multiple columns listing geographical names and their administrative affiliations. Includes entries like Stolzenberg, RB. Köslin II M5, Stronsdorf IX B5, Suloszowa VI K8, Szczytniki (Posen) IIIa DE9, Tanna in Reuß j. L. V D8, Ternitz IX B8, Thomasburg II A7, etc.

Statistische Übersicht des Deutschen Reichs.

Statistical overview of the German Empire, divided into administrative districts (Verwaltungsbezirke) and Kreis (districts). The table lists area (Flächeninhalt), population (Einwohner), and religious affiliations (Konfessionen) for 1880. Major sections include Königr. Württemberg, Grossherzogt. Baden, Grobherzogtum Hessen, Herzogt. Braunschweig, and Königr. Sachsen.


Druck vom Bibliographischen Institut in Leipzig.

SPECIAL-KARTE VON DEUTSCHLAND,

UND DEN
BENACHBARTEN LÄNDERN.

AUF GRUND DER OFFIZIELLEN TOPOGRAPHISCHEN KARTEN BEARBEITET
VON
LUDWIG RAVENSTEIN.

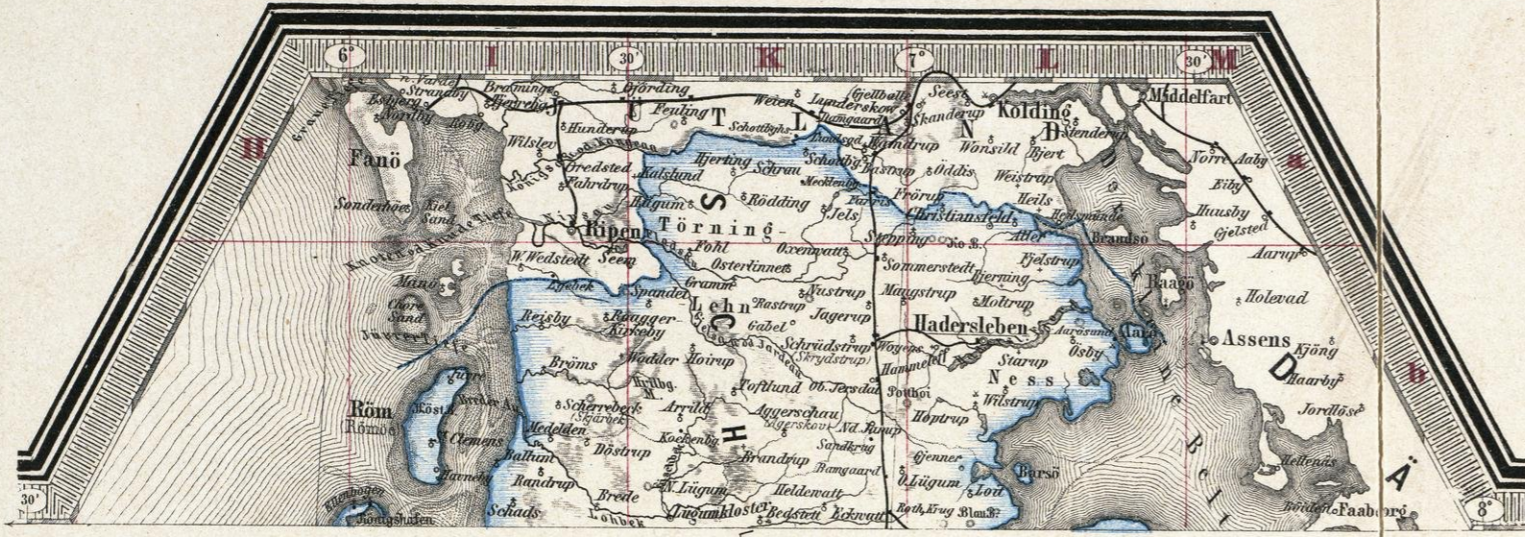
Maasstab 1 : 850.000.



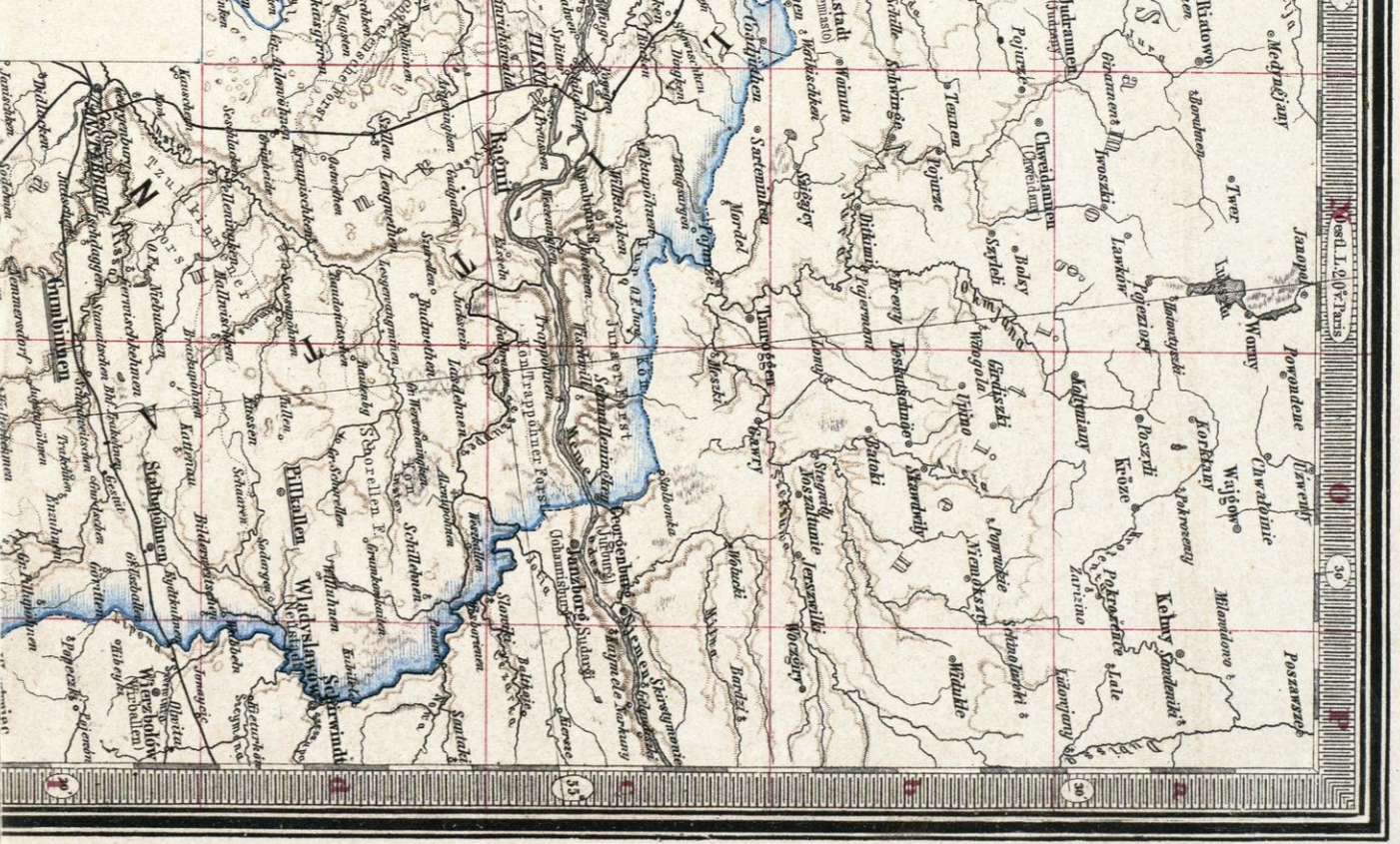
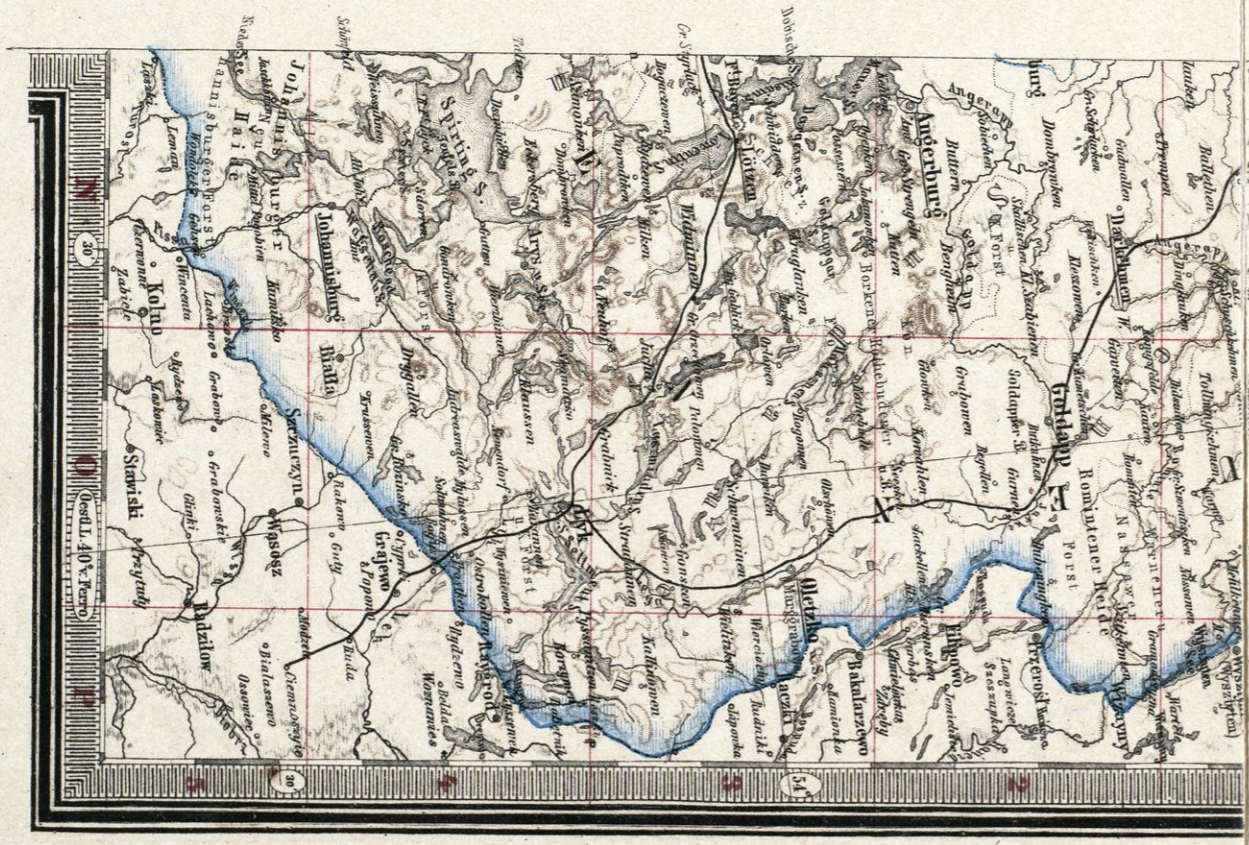
Bibliographisches Institut in Leipzig.

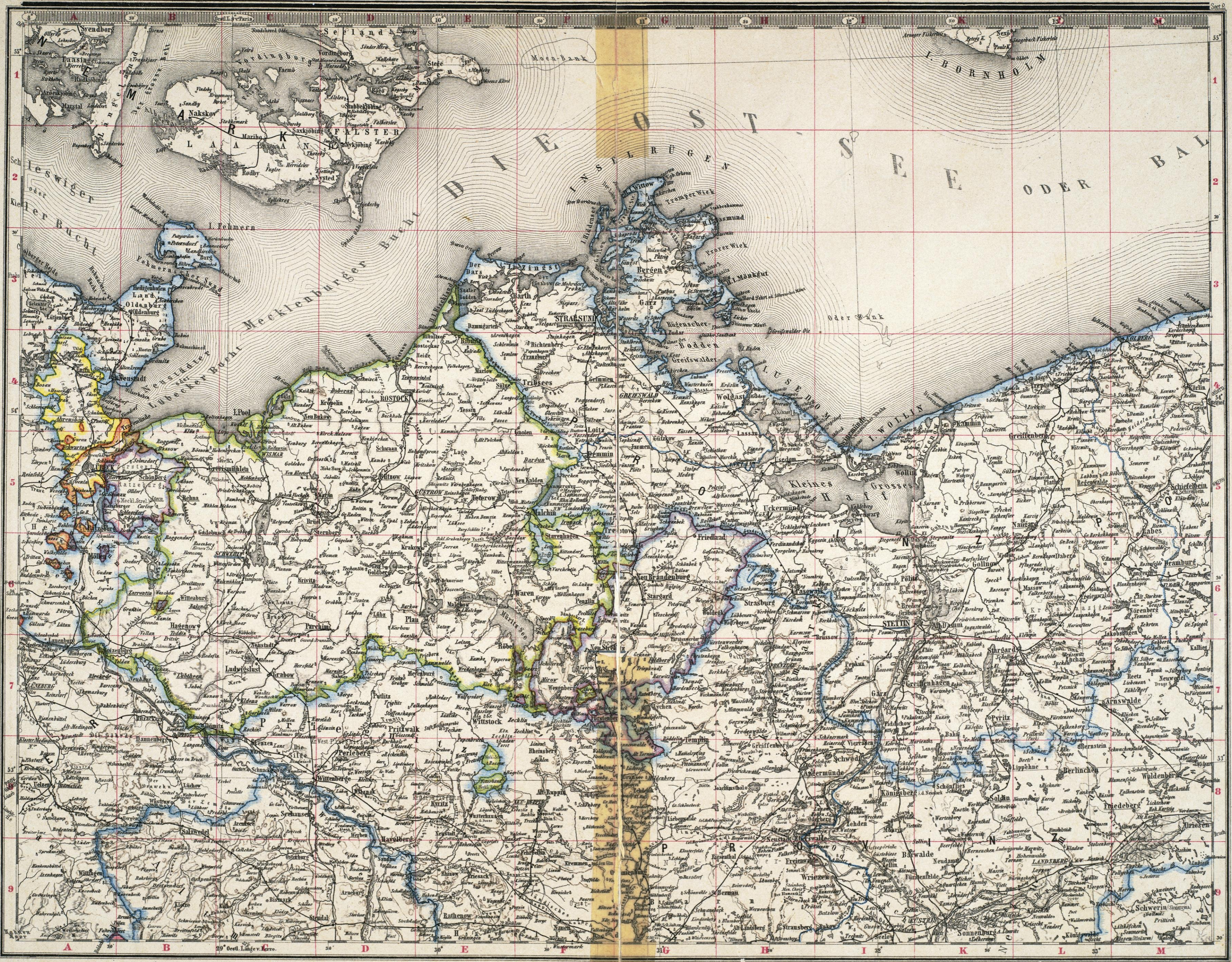


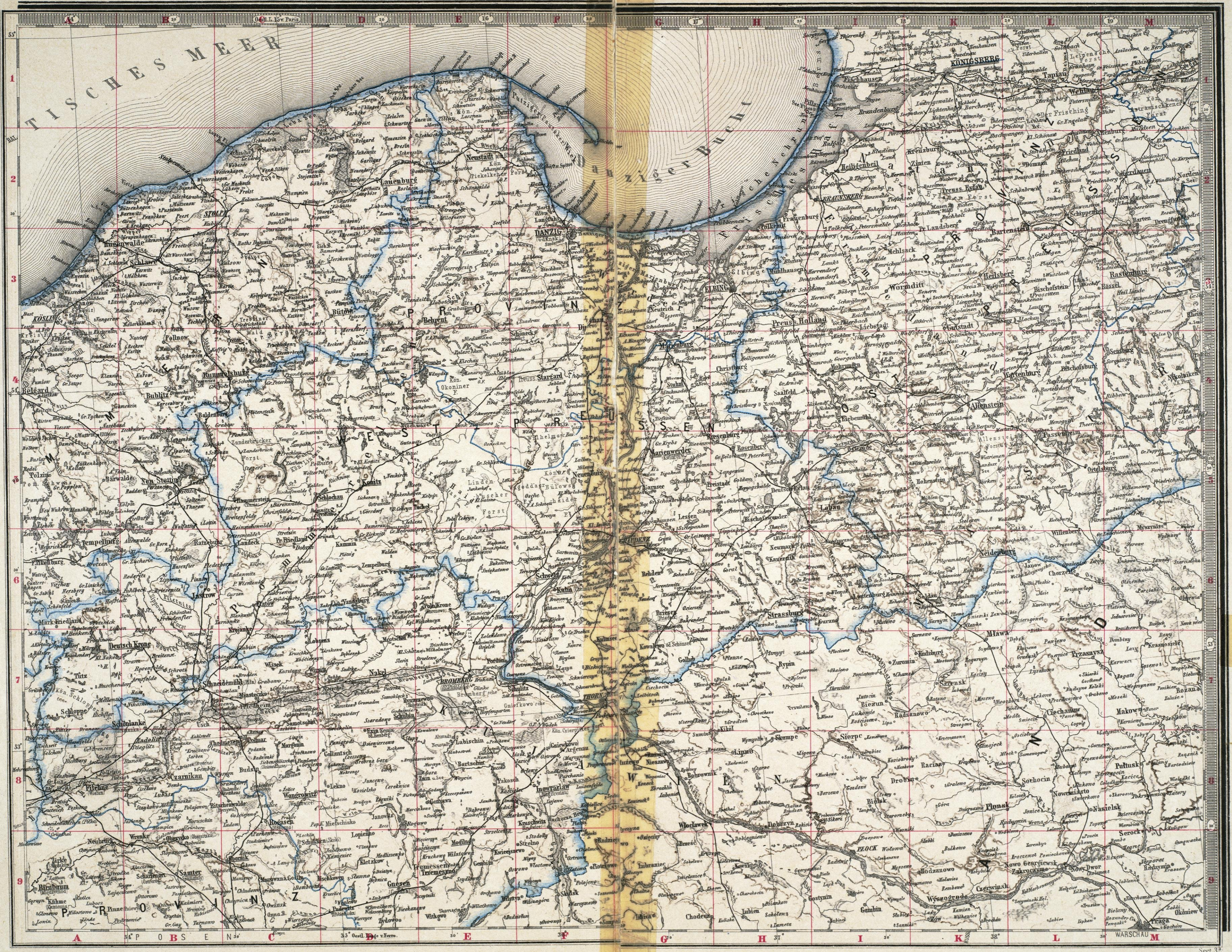
Section 1^b



Section 3^b







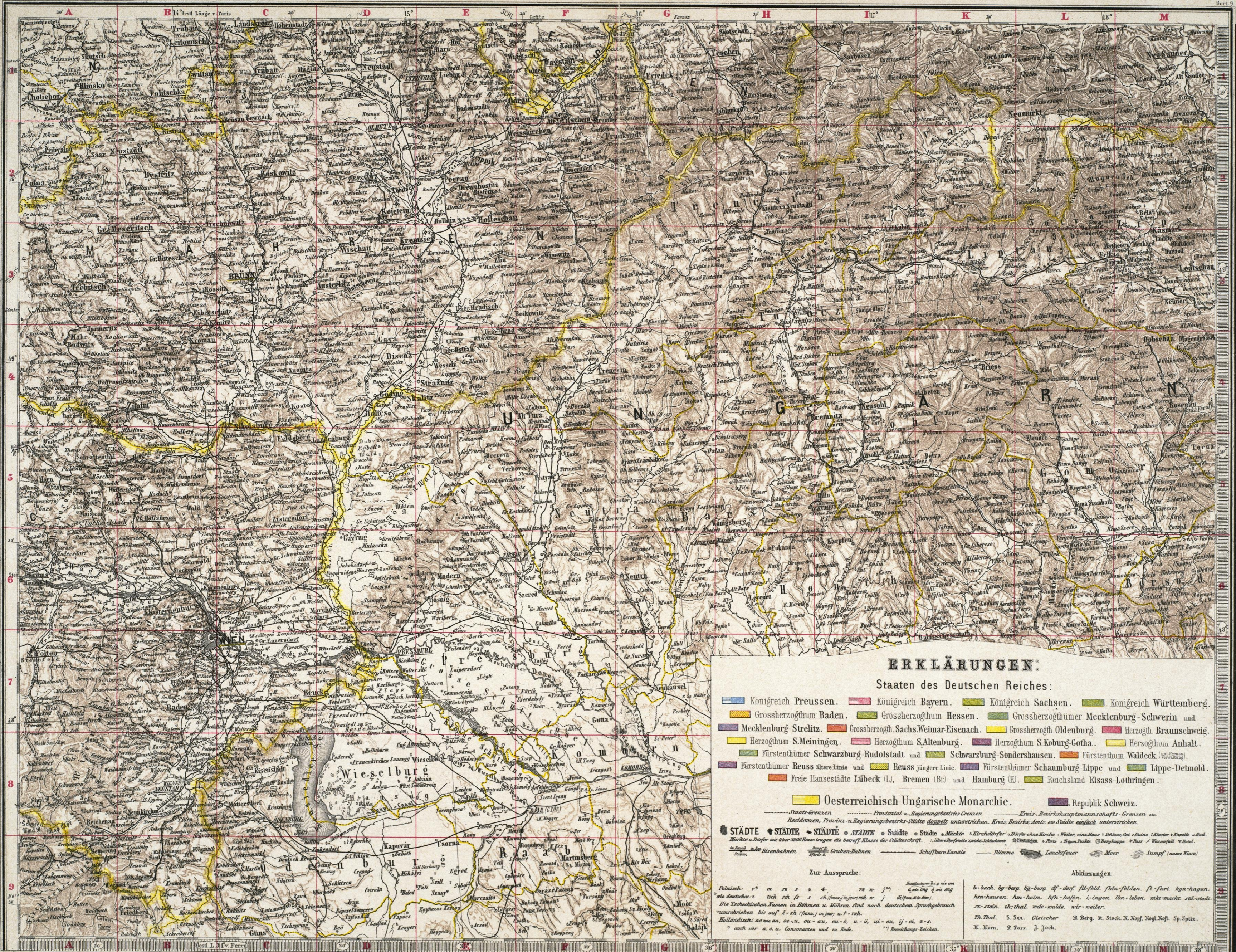












ERKLÄRUNGEN:

Staaten des Deutschen Reiches:

- Königreich Preussen. Königreich Bayern. Königreich Sachsen. Königreich Württemberg.
- Großherzogthum Baden. Großherzogthum Hessen. Großherzogthum Mecklenburg-Schwerin und Mecklenburg-Strelitz. Großherzogthum Sachs-Weimar-Eisenach. Großherzogthum Oldenburg. Herzogthum Braunschweig.
- Herzogthum S. Meiningen. Herzogthum S. Altenburg. Herzogthum S. Koburg-Gotha. Herzogthum Anhalt.
- Fürstenthum Schwarzburg-Rudolstadt und Schwarzburg-Sondershausen. Fürstenthum Waldeck (mit Preussen). Fürstenthum Reuss ältere Linie und Reuss jüngere Linie. Fürstenthum Schaumburg-Lippe und Lippe-Detmold.
- Freie Hansestädte Lübeck (L), Bremen (Br) und Hamburg (H). Reichsland Elsass-Lothringen.

Oesterreichisch-Ungarische Monarchie. Republik Schweiz.

— Staats-Grenzen — Provinzial- u. Regierungsbezirks-Grenzen — Kreis-Bezirks-Grenzen
 — Kreis-Bezirks-Grenzen — Kreis-Bezirks-Grenzen — Kreis-Bezirks-Grenzen
 — Kreis-Bezirks-Grenzen — Kreis-Bezirks-Grenzen — Kreis-Bezirks-Grenzen

STÄDTE STÄDTE STÄDTE STÄDTE STÄDTE STÄDTE STÄDTE STÄDTE STÄDTE STÄDTE

Märkte u. Dörfer mit über 5000 Einwohnern sind durch einen Kreis umgeben. — über 2000 Einwohner. — über 1000 Einwohner. — über 500 Einwohner.

— Eisenbahnen — Straßen — Kanäle — Dämme — Leuchtfeuer — Moor — Sumpf (nass oder trocken)

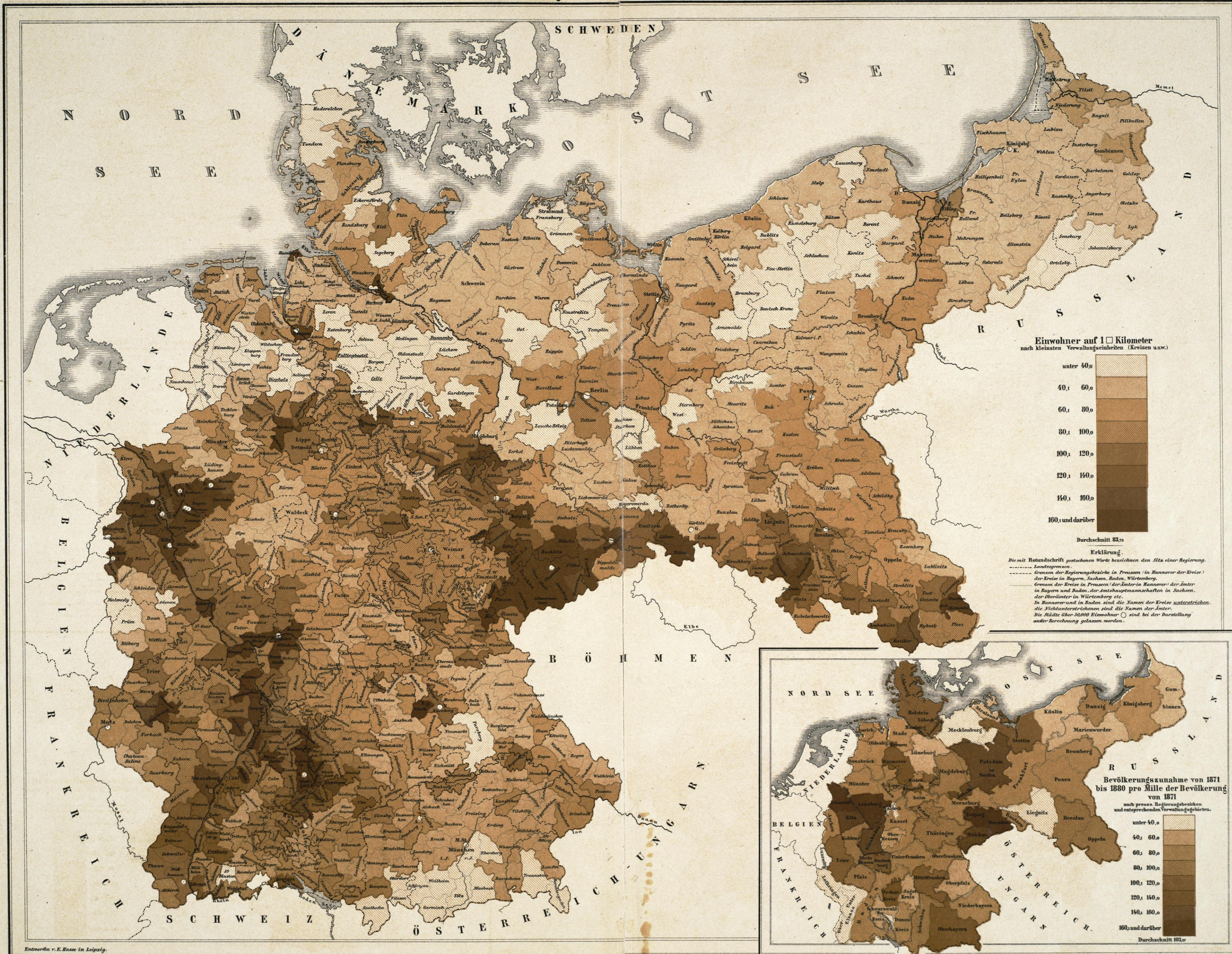
Zur Aussprache: Abkürzungen:

Polnisch: c - ca, ch - ch, d - d, e - e, f - f, g - g, h - h, i - i, j - j, k - k, l - l, m - m, n - n, o - o, p - p, q - q, r - r, s - s, t - t, u - u, v - v, w - w, x - x, y - y, z - z.
 Die Erbkirchen-Namen in Böhmen u. Mähren sind nach deutschem Sprachgebrauch umschrieben bis auf 2 - St. (aus v. j. u. f. r. h.).
 Holländisch: na ma, de u, ou - au, eu - ö, u - ü, ui - eu, ij - ei, z - s.
 * nach vor. a, o, u, Consonanten u. End.


b - bach, by - berg, big - burg, d - dorf, f - feld, f - feld, ft - firt, h - hagen, hm - hausen, km - km, km - km, l - lingen, l - leben, nk - markt, sd - stadt, st - stein, th - thal, wd - wald, nr - neuer.
 Th. Thal, S. See, G. Gletscher, B. Berg, St. Stock, N. Noth, K. Kopf, Sp. Spitze.
 H. Korn, P. Pass, J. Joch.

BEVÖLKERUNGS-DICHTIGKEIT IN DEUTSCHLAND

nach den Ergebnissen der Volkszählung vom 1. Dez. 1880.

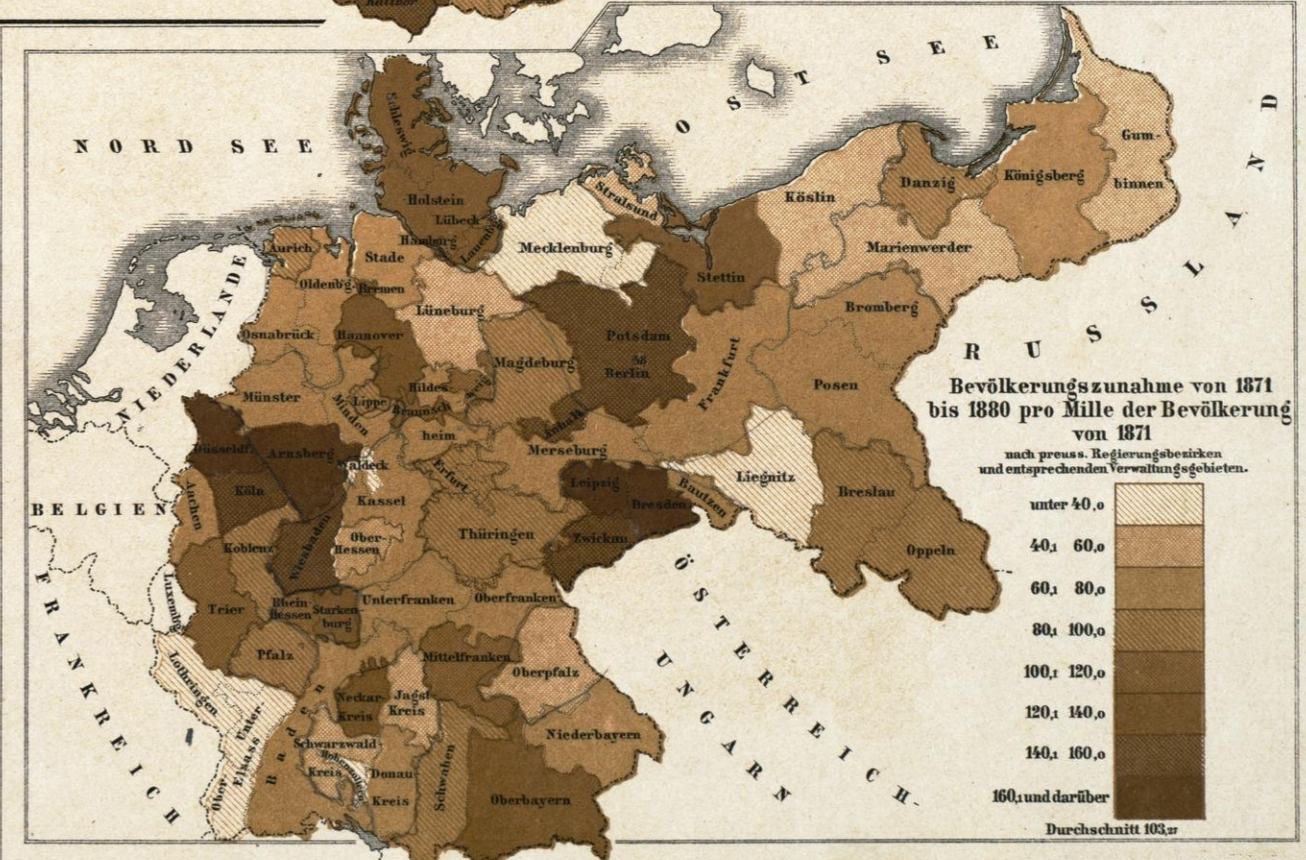


Einwohner auf 1 □ Kilometer
nach kleinsten Verwaltungseinheiten (Kreisen u.s.w.)




Durchschnitt 83,75

Erklärung.
 Die mit Rotdruckschrift gestrichelten Worte bezeichnen die Sitze einer Regierung.
 - - - - - Landesgrenzen.
 --- Grenzen der Regierungsbezirke in Preussen (in Hannover der Kreise) der Kreise in Bayern, Sachsen, Baden, Württemberg.
 --- Grenzen der Kreise in Preussen (der Ämter in Hannover) der Ämter in Bayern und Baden, der Amtshauptmannschaften in Sachsen, der Oberämter in Württemberg etc.
 In Hannover sind in Baden sind die Namen der Kreise unterstrichen, die Nichtunterstrichen sind die Namen der Ämter.
 Die Städte über 50.000 Einwohner sind bei der Darstellung außer Berechnung gelassen worden.



Bevölkerungszunahme von 1871 bis 1880 pro Mille der Bevölkerung von 1871
nach preuss. Regierungsbezirken und entsprechenden Verwaltungsgeländen.

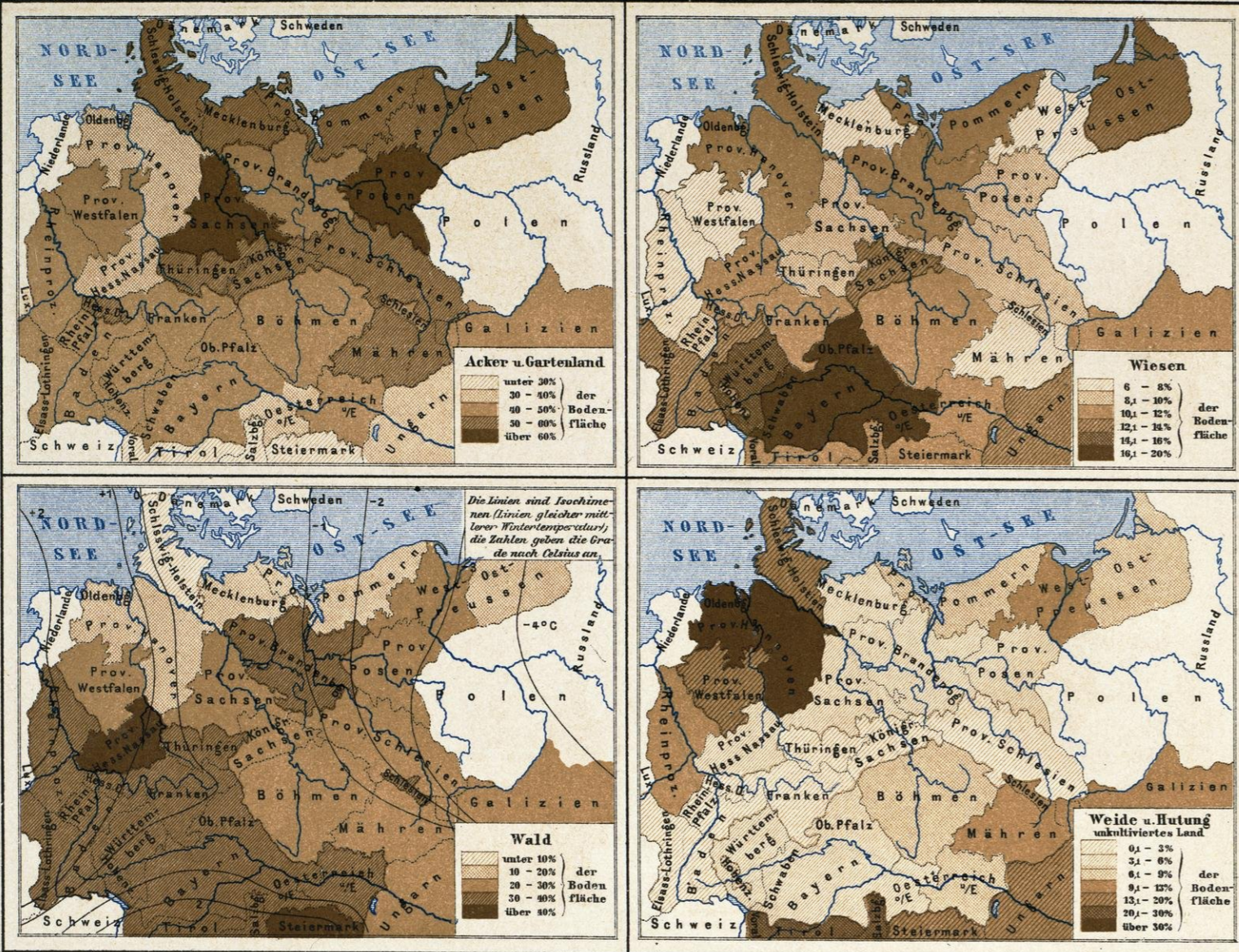


Durchschnitt 103,75

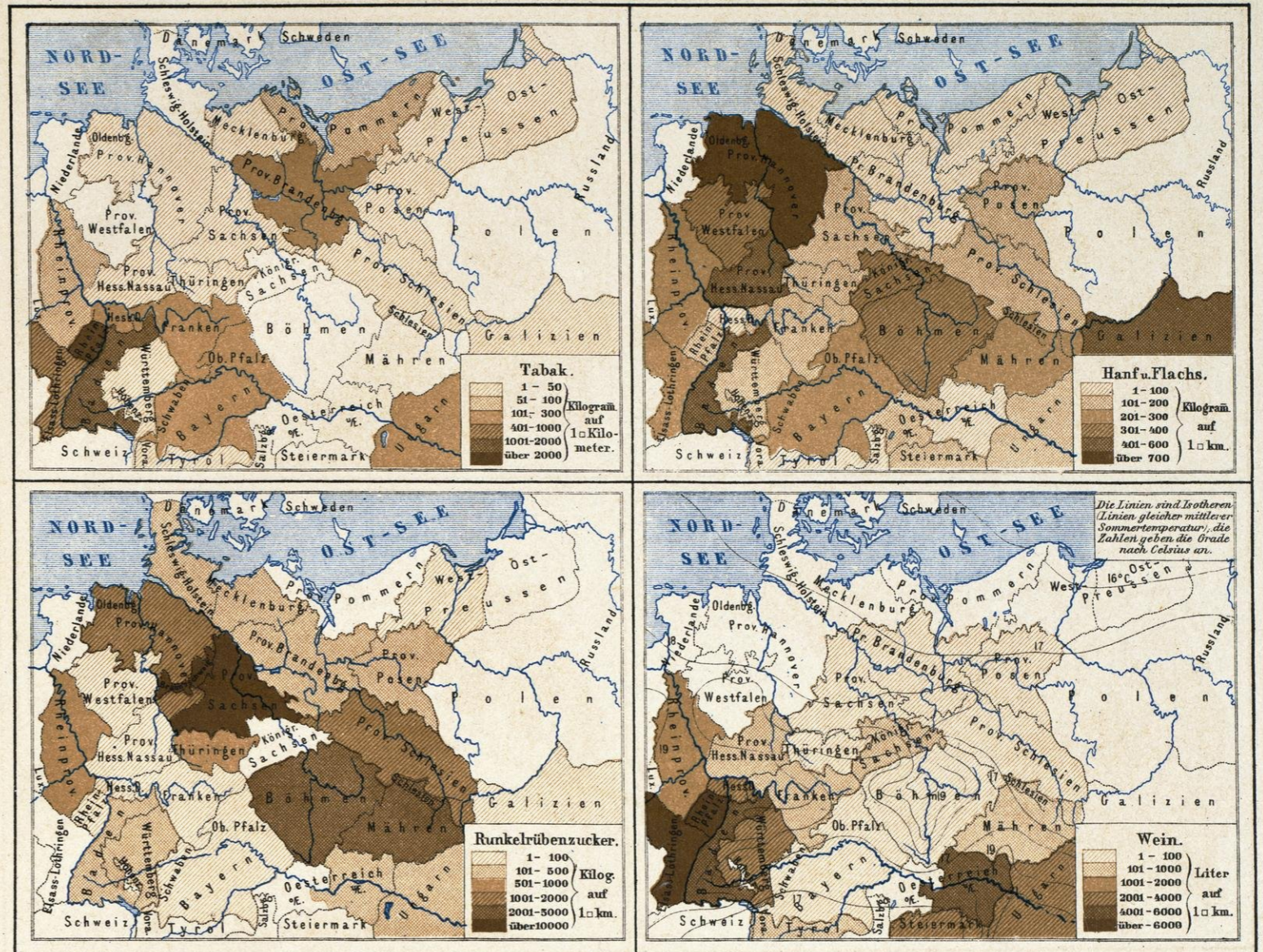
Entworfen v. E. Haase in Leipzig.

PRODUKTIONS-KÄRTCHEN VON DEUTSCHLAND.

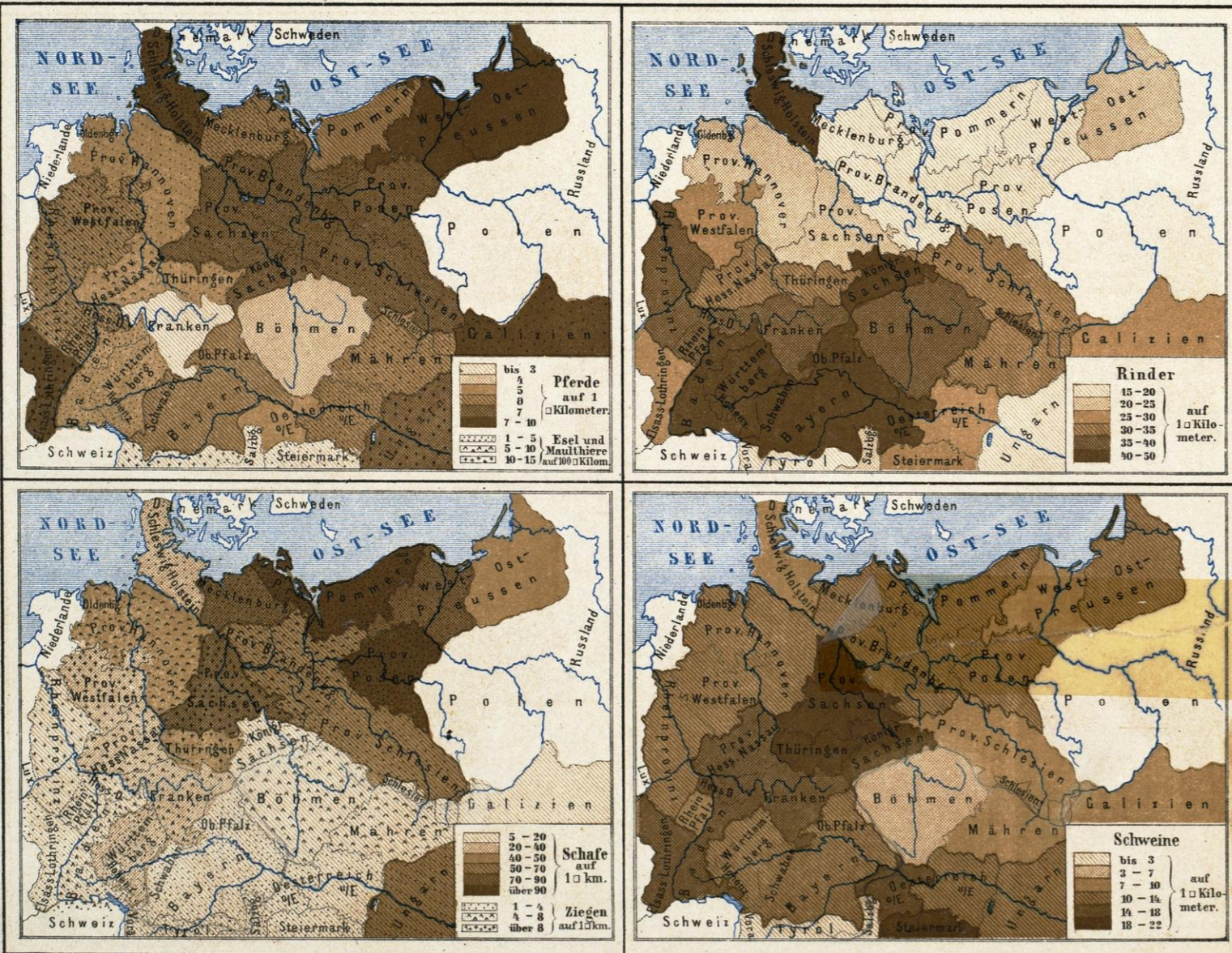
BODENKULTUR.



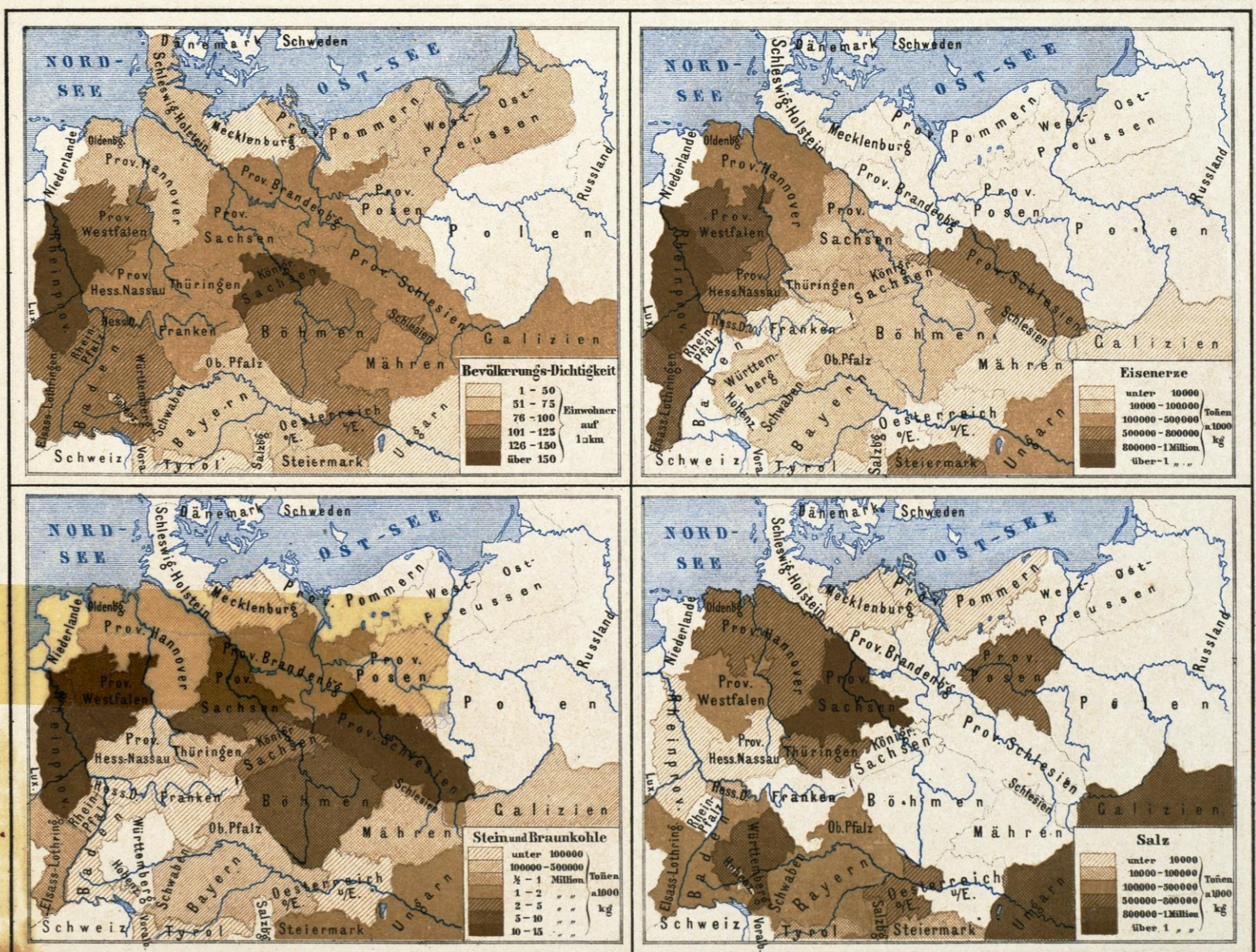
NUTZPFLANZEN.



NUTZTIERE.



NUTZBARE MINERALIEN



VERTEILUNG DER KONFESSIONEN IN DEUTSCHLAND

nach den Ergebnissen der Volkszählung vom 1. Dez. 1880.

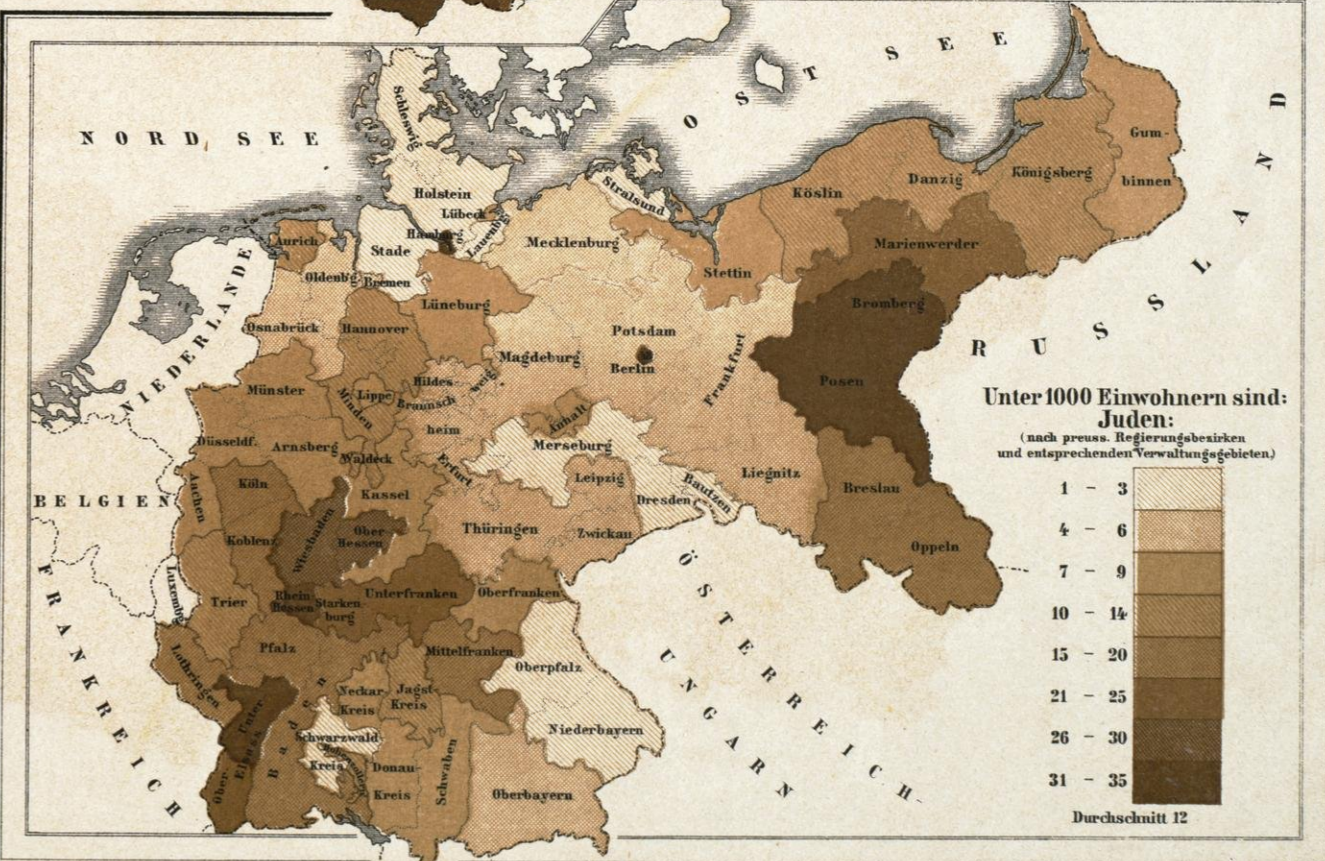


Von 1000 Einwohnern sind:
(nach kleinsten Verwaltungseinheiten)

Katholiken:	Protestanten:
0 - 50	950 - 1000
50 - 150	850 - 950
150 - 300	700 - 850
300 - 500	500 - 700
500 - 700	300 - 500
700 - 850	150 - 300
850 - 950	50 - 150
950 - 1000	0 - 50

350 Durchschnitt 626

Erklärung.
Die mit Rotdruckschrift gedruckenen Worte bezeichnen den Sitz einer Regierung.
--- Landesgrenzen.
--- Grenzen der Regierungsbezirke in Preussen (in Hannover der Kreise) der Kreise in Bayern, Sachsen, Baden, Württemberg.
--- Grenzen der Kreise in Preussen der Ämter in Hannover; der Ämter in Bayern und Baden; der Amtshauptmannschaften in Sachsen; der Oberämter in Württemberg etc.
In Hannover sind in Baden sind die Namen der Kreise unterstrichen; die Nichtunterstrichen sind die Namen der Ämter.



Unter 1000 Einwohnern sind:
Juden:
(nach preuss. Regierungsbezirken und entsprechenden Verwaltungsgebieten)

1 - 3
4 - 6
7 - 9
10 - 14
15 - 20
21 - 25
26 - 30
31 - 35

Durchschnitt 12

GEWERBLICHE DICHTIGKEIT IN DEUTSCHLAND

nach den Ergebnissen der Gewerbezahlung vom 1. Dez. 1875.



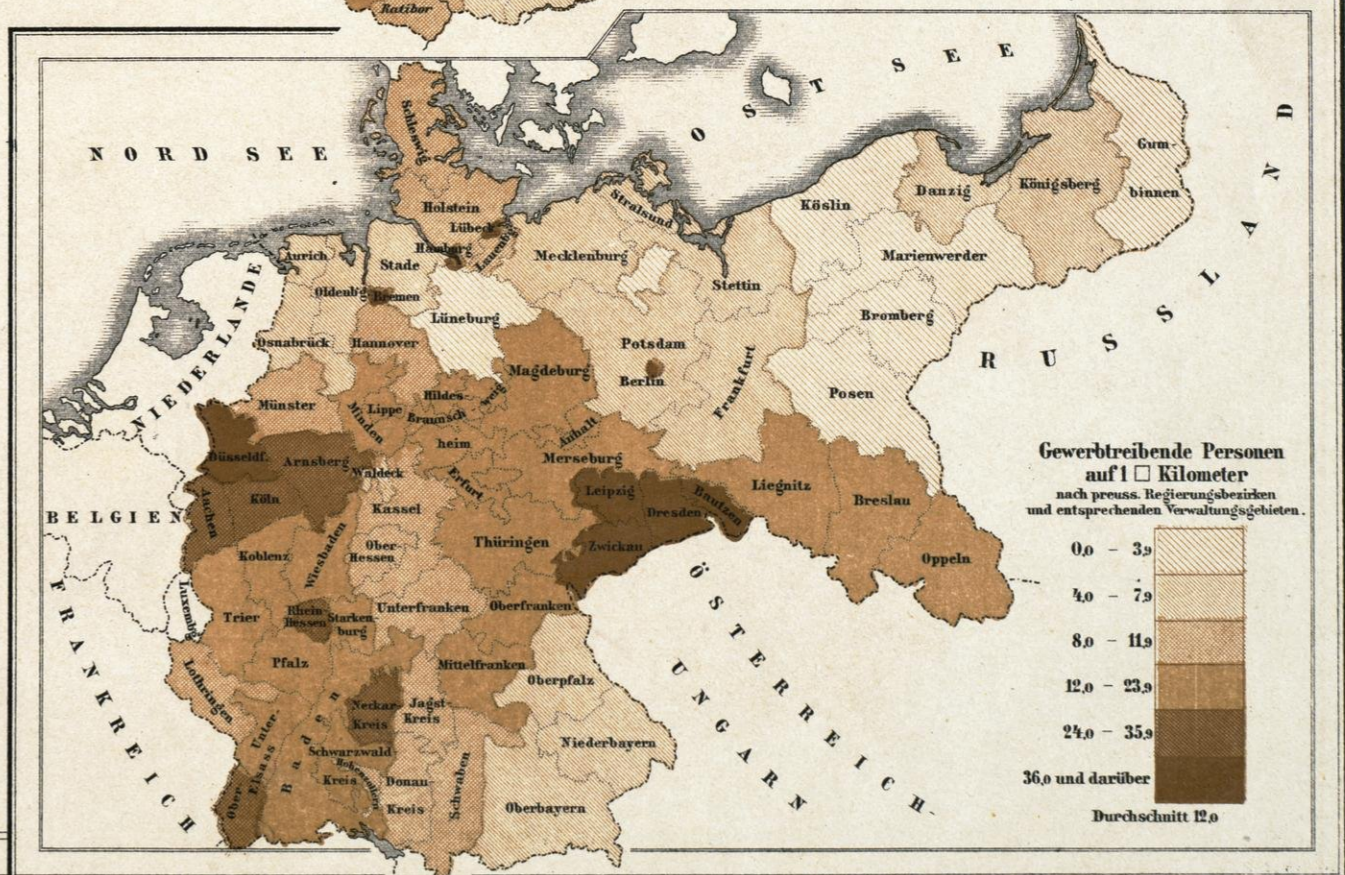
Gewerbetreibende Personen
auf 1 □ Kilometer
nach kleinsten Verwaltungseinheiten
(Kreisen usw.)



Durchschnitt 12,0

Erklärung:

Die mit Rotdruckschrift gedruckten Worte bezeichnen den Sitz einer Regierung.
 - - - - - Landsgrenzen.
 - - - - - Grenzen der Regierungsbezirke in Preussen (in Hannover der Kreise) der Kreise in Bayern, Sachsen, Baden, Württemberg.
 - - - - - Grenzen der Kreise in Preussen (der Ämter in Hannover) der Ämter in Bayern und Baden, der Amtshauptmannschaften in Sachsen, der Oberämter in Württemberg etc.
 In Hannover und in Baden sind die Namen der Kreise unterstrichen, die Nichtunterstrichen sind die Namen der Ämter.
 Die Städte über 5000 Einwohner \bigcirc sind bei der Darstellung außer Berechnung gelassen worden.



Gewerbetreibende Personen
auf 1 □ Kilometer
nach preuss. Regierungsbezirken
und entsprechenden Verwaltungseinheiten



Durchschnitt 12,0

Entworfen v. E. Haase in Leipzig.

THIS VOLUME HAS BEEN GIVEN
TEMPORARY CONSERVATION TREAT-
MENT TO ASSURE ITS CONTIN-
UED AVAILABILITY. WHEN THE
NECESSARY FACILITIES ARE AVAIL-
ABLE IT SHOULD BE RETREATED.
NOV. 1977 J. DAST
CONSERVATOR

